

INFORME DIARIO DE MONITOREO DE MEDIOS*

*Vigilancia basada en eventos de interés epidemiológico mediante el monitoreo de medios abiertos de comunicación locales y nacionales.

Reporte de eventos:

Tema	Medio	Fecha	Resumen	Liga	Prioridad
Covid-19	El sol de Cuernavaca	17 agosto 2020	En las últimas 24 horas se registraron 25 nuevos casos de COVID-19 en Morelos y dos defunciones. En las últimas horas los casos se redujeron, situación positiva para lograr que en los siguientes 15 días Morelos avance al color amarillo del semáforo, se informó.	https://www.diariodemorelos.com/noticias/registra-salud-morelos-reducci-n-de-casos-y-decesos-por-covid-19	Bajo
Covid-19	La Unión	16 agosto 2020	El Ayuntamiento de Cuernavaca, a través de la Subsecretaría de Salud Municipal, en coordinación con la Dirección de Servicios Públicos y Aseo Urbano, intensifica los operativos de descacharrización voluntaria en los domicilios, talleres y bodegas de la ciudad para prevenir brotes del mosquito del dengue, zika, chikungunya en esta temporada de lluvias.	https://www.launion.com.mx/morelos/sociedad/noticias/165882-refuerzan-medidas-sanitarias-en-el-mercado-alm.html	Bajo
Covid-19	La Unión	17 agosto 2020	Pese a las advertencias que ha hecho la Secretaría de Salud a nivel federal y la del estado de Morelos, la movilidad en Cuautla continúa sin control y es el Centro Histórico de Cuautla el lugar que mayores aglomeraciones de comerciantes y personas registra, lo que podría convertirse en el epicentro de los contagios por coronavirus.	https://www.launion.com.mx/morelos/cuautla/noticias/165904-no-baja-la-movilidad-social-en-cuautla-y-crece-el-covid-19.html	Bajo
Covid-19	La Unión	17 agosto 2020	Jojutla fue el municipio de la región sur que tuvo el mayor número de contagios de covid-19 durante la semana comprendida del 9 al 16 de agosto, mientras que Tlaltizapán tuvo el mayor número de decesos de la región, con tres.	https://www.launion.com.mx/morelos/zona-sur/noticias/165896-la-zona-sur-sumo-20-nuevos-contagios-de-covid-19-esta-semana-jojutla-el-municipio-mas-afectado.html	Bajo
Parto en vía publica	La Jornada	17 agosto 2020	Una mujer dio a luz en la calle a las afueras de un Centro de Salud de este municipio en la cabecera local que atiende partos, porque el personal de la unidad negó la atención la madrugada de este sábado, así lo denunciaron familiares.	http://www.lajornadamorelos.com.mx/municipios/2020/08/17/25431/nacimiento-en-plena-calle-y-frente-un-centro-salud	Medio



SERVICIOS
DE SALUD



<http://ssm.gob.mx>



Servicios de Salud Morelos



@MorelosSalud

INFORME DE RIESGOS METEOROLÓGICOS

Fuente: Servicio Meteorológico Nacional de México, CONAGUA.

"GENEVIEVE" OCASIONARÁ LLUVIAS PUNTUALES INTENSAS EN ZONAS DE LA COSTA DEL PACÍFICO, DESDE NAYARIT HASTA OAXACA

Este día, "**Genevieve**" se intensificará a huracán al sur de las costas de Michoacán; sus extensas bandas nubosas ocasionarán lluvias puntuales intensas en Nayarit, Jalisco, Colima, Michoacán, Guerrero y Oaxaca; rachas de viento de 70 a 80 km/h y oleaje de 3 a 5 metros de altura significativa en el litoral de Colima, Michoacán, Guerrero y Oaxaca (occidente). Por la tarde **canales de baja presión**, asociados con **divergencia en niveles altos de la atmósfera**, generarán lluvias puntuales intensas en Sinaloa, Veracruz y Chiapas; además de lluvias fuertes a muy fuertes y descargas eléctricas en zonas del noroeste, centro y sureste del territorio nacional, incluido el Valle de México. También se pronostican temperaturas máximas de 45 a 50°C en Baja California y Sonora

Las lluvias podrían acompañarse de descargas eléctricas, posible caída de granizo y fuertes rachas de viento durante las tormentas.

Pronóstico de Precipitación:

Intervalos de chubascos con lluvias puntuales fuertes (25 a 50 mm):

Sonora, Durango, Estado de México, Ciudad de México, **Morelos**, Tabasco, Campeche, Yucatán y Quintana Roo.

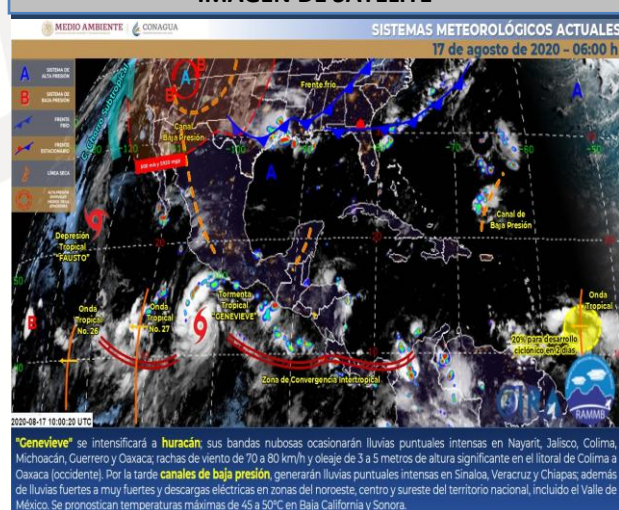
Pronóstico de Temperaturas Máximas:

Temperaturas máximas de 35°C a 40°C: San Luis Potosí, Veracruz (norte), Durango, Jalisco, Michoacán, Tabasco y Quintana Roo.

Pronóstico en región Mesa Central:

Cielo parcialmente nublado por la mañana con incremento de nublados hacia la tarde y lluvias puntuales muy fuertes en Puebla, **fuertes en Morelos**, además de chubascos en Guanajuato, Querétaro, Hidalgo y Tlaxcala; todas con descargas eléctricas y posible caída de granizo. Ambiente caluroso y viento de componente este de 15 a 30 km/h con rachas de 50 a 60 km/h en Guanajuato.

IMAGEN DE SATELITE



SERVICIOS
DE SALUD



<http://ssm.gob.mx>



Servicios de Salud Morelos



@MorelosSalud

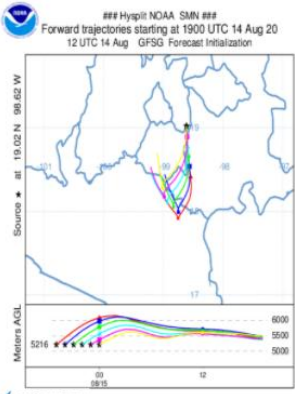
INFORME DE MONITOREO VOLCÁNICO Y SISMOLÓGICO

Fuente: Servicio Sismológico Nacional, UNAM. / Centro nacional de Prevención de Desastres (CENAPRED)

En las últimas 24 horas, mediante los sistemas de monitoreo del volcán Popocatepetl se identificaron **135 exhalaciones**, algunas acompañadas de gases volcánicos y en ocasiones de ligeras cantidades de ceniza. Adicionalmente se registraron **330 minutos de tremor de baja amplitud**.

NIVEL DE ALERTA	SEMAFORO	AMARILLO-FASE 2
	Incremento de actividad: <ul style="list-style-type: none"> Pluma de vapor de agua y gas Ligera caída de ceniza en áreas cercanas Caída de fragmentos incandescentes Crecimiento y destrucción de domos de lava Posibilidad de flujos piroclásticos por explosiones Flujos de lodo o escombros de corto alcance 	

RECOMENDACIONES PARA LA FASE AMARILLO FASE 2
<ol style="list-style-type: none"> Continuar con el radio de seguridad de 12 km, por lo que la permanencia en esa área no está permitida. Controlar el tránsito entre Santiago Xalitxintla y San Pedro Nexapa, vía Paso de Cortés. A las autoridades de Protección Civil, mantener sus procedimientos preventivos, de acuerdo con sus planes operativos. A la población se le recomienda elevar la atención a los avisos de las autoridades de su localidad y se exhorta a no acercarse al volcán, y mucho menos al cráter. Mantenerse fuera de cañadas ante posibles flujos de lodo, principalmente en temporada de lluvias.

PRONOSTICO DE CAIDA DE CENIZA
 <p>En caso de una exhalación de ceniza volcánica, el pronóstico de trayectoria sería hacia el sur y curvando hasta el suroeste de la posible exhalación. Iniciando su trayectoria en la zona oeste y suroeste del estado de Puebla; zona sureste del Estado de México; zona noreste, este y sureste del estado de Morelos.</p>

ÚLTIMO SISMO	SISMOS RECIENTES
TIEMPO DEL CENTRO DE MÉXICO FECHA: 2020-08-17 HORA: 08:30:41 MAGNITUD: 4.0 EPICENTRO LATITUD: 15.34° LONGITUD: -96.60° LOCALIZACIÓN: 47 KM AL SUROESTE DE S PEDRO POCHUTLA, OAXACA PROFUNDIDAD: 28 KM	

MAPA DE LA REPUBLICA MEXICANA
 <p>Servicio Sismológico Nacional UNAM, México. Leaflet © Colaboradores de OpenStreetMap</p>



SERVICIOS
DE SALUD



<http://ssm.gob.mx>



Servicios de Salud Morelos



@MorelosSalud



MORELOS
2018 - 2024



Fecha: 17 de agosto de 2020
Semana Epidemiológica: 34
Área: Coordinación de Vigilancia Epidemiológica, **UIES.**

INFORME DE TEMPERATURAS Y CALIDAD DEL AIRE

Fuente: Comisión Estatal de Agua (CEAGUA)

ICA	CALIDAD DEL AIRE	PROTEJA SU SALUD
0-50	Buena	No se anticipan impactos a la salud cuando la calidad del aire se encuentra en este intervalo.
51-100	Moderada	Las personas extraordinariamente sensitivas deben considerar limitación de los esfuerzos físicos excesivos y prolongados al aire.
101-150	Dañina a la salud de los grupos sensitivos	Los niños adultos activos, y personas con enfermedades respiratorias tales como el asma, deben evitar los esfuerzos físicos excesivos y prolongados al aire.
151-200	Dañina a la salud	Los niños adultos activos, y personas con enfermedades respiratorias tales como el asma, deben evitar los esfuerzos físicos excesivos y prolongados al aire libre; las demás personas, especialmente los niños, deben limitar los esfuerzos excesivos y prolongados al aire libre.
201-300	Muy dañina a la salud	Los niños adultos activos, y personas con enfermedades respiratorias tales como el asma, deben evitar todos los esfuerzos excesivos al aire libre; las demás personas, especialmente los niños, deben limitar los esfuerzos físicos excesivos al aire libre.
300+	Arriesgado	

CALIDAD DEL AIRE CUERNAVACA, MORELOS.

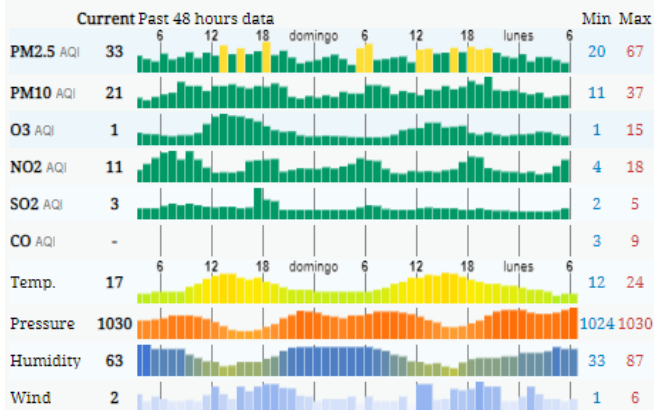
Estación de Monitoreo Cuernavaca Centro, Morelos

24

Bueno

Actualizado el lunes 6:00
Temp.: 13°C

Current Past 48 hours data



PRONOSTICO DEL TIEMPO EN MORELOS

Municipio	Max	Mín	Municipio	Max	Mín
Amacuzac	31°	18°	Puente de Ixtla	34°	19°
Axochiapan	32°	21°	Temixco	33°	16°
Ayala	33°	19°	Tepalcingo	31°	20°
Cuautla	28°	17°	Tepoztlán	29°	16°
Cuernavaca	27°	16°	Tlaltizapan	27°	15°
Huitzilac	19°	9°	Tlaquiltenango	35°	20°
Jiutepec	29°	18°	Zacatepec	33°	18°
Jojutla	33°	20°	Zacualpan	27°	15°

TEMPERATURAS MAXIMAS Y MINIMAS

Mínimas

Huitzilac	9°
Totolapan	11°
Tetela del Volcán	12°
Ocuituco	13°

Máximas

Tlaquiltenango	35°
Puente de Ixtla	34°
Jojutla	33°
Axochiapan	32°



SERVICIOS
DE SALUD



<http://ssm.gob.mx>



Servicios de Salud Morelos



@MorelosSalud

Calle Gustavo Gómez Azcárate No. 205, Col. Lomas de la Selva
C.P. 62270, Cuernavaca, Morelos. Tel.: 318 84 50.

MONITOREO BASADO EN EVENTOS Y ESPII

Fuente: Jurisdicciones Sanitarias del estado de Morelos.

JURISDICCION SANITARIA I:

- SIN EVENTOS EXTRAORDINARIOS.

JURISDICCION SANITARIA II:

- SIN EVENTOS EXTRAORDINARIOS.

JURISDICCION SANITARIA III:

- SIN EVENTOS EXTRAORDINARIOS.

REPORTE DE LLUVIAS.

- No se presentaron lluvias en el estado.

Al momento no se tiene reporte de afectaciones relevantes que requieran intervenciones de salud.



SERVICIOS
DE SALUD



<http://ssm.gob.mx>



Servicios de Salud Morelos



@MorelosSalud